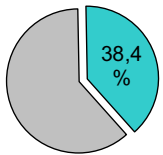
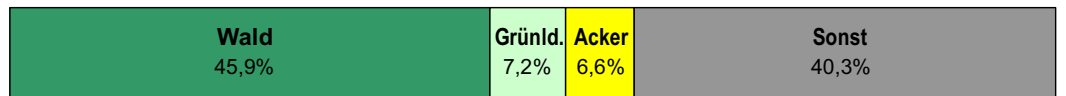


Anteil  
FFH-Gebiete



Flächennutzung im UZF  
(101,6 km<sup>2</sup>)



Unzerschnittene  
Freiräume (UZF)

- UZF 19
- Weitere UZF  
(> 100 km<sup>2</sup>)

- Siedlungsfläche

Straßen

- Bundesstraße
- Staatsstraße
- Kreisstraße
- Gemeindestraße  
(innerhalb UZF möglich)

Eisenbahnen

- Hauptstrecke
- Nebenstrecke


Administrative Grenzen

- Freistaat Sachsen
- Gemeinde mit UZF-Anteil

Die Topographie außerhalb des Untersuchungsgebietes  
ist nicht vollständig dargestellt.

Quellen:  
ATKIS-DLM 25, (c) Landesvermessungsamt Sachsen  
Sächsisches Landesamt für Umwelt und Geologie  
Infas Geodaten

Die Gemeinden mit Anteil am UZF "Ehemaliger Tagebau Lohsa" sind beschriftet.



Projektleiter: Dr. Ulrich Walz  
Bearbeiter: Ulrich Schumacher  
IÖR 2006