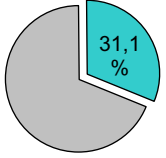


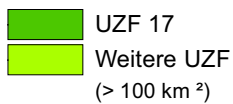
Anteil
FFH-Gebiete



Flächennutzung im UZF
(110,5 km²)



Unzerschnittene
Freiräume (UZF)

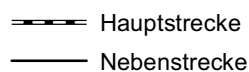


Siedlungsfläche

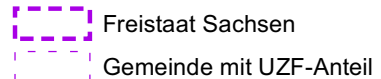
Straßen



Eisenbahnen



Administrative Grenzen

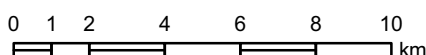


— Bedeutendes Fließgewässer

Die Topographie außerhalb des Untersuchungsgebietes ist nicht vollständig dargestellt.

Quellen:
ATKIS-DLM 25, (c) Landesvermessungsamt Sachsen
ATKIS-VG 250, (c) Bundesamt für Kartographie und Geodäsie
Sächsisches Landesamt für Umwelt und Geologie
Infas Geodaten

Die Gemeinden mit Anteil am UZF "Riesa-Torgauer Elbaue" sind beschriftet.



Projektleiter: Dr. Ulrich Walz
Bearbeiter: Ulrich Schumacher
IÖR 2006