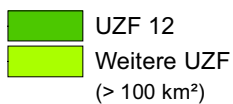


Flächennutzung im UZF
(134,8 km²)

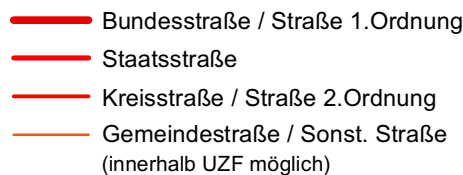


Unzerschnittene
Freiräume (UZF)

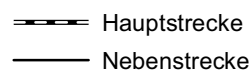


Siedlungsfläche


Straßen



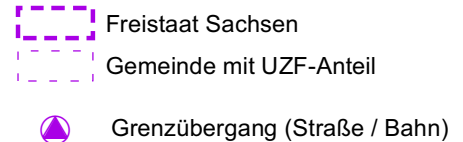
Eisenbahnen



Die Gemeinden mit Anteil am UZF "Elstergebirge" sind beschriftet.



Administrative Grenzen



Die Topographie außerhalb des Untersuchungsgebietes ist nicht vollständig dargestellt.

Quellen:

ATKIS-DLM 25, (c) Landesvermessungsamt Sachsen ZABAGED, (c) Český úřad zeměměřický a katastrální Sächsisches Landesamt für Umwelt und Geologie Infas Geodaten



Projektleiter: Dr. Ulrich Walz
Bearbeiter: Ulrich Schumacher
IÖR 2006