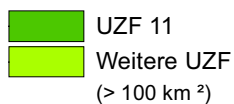


Flächennutzung im UZF
(138,4 km²)

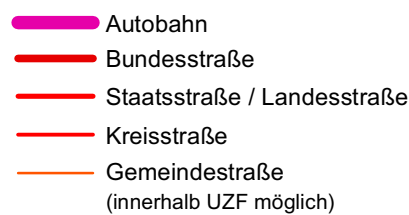


Unzerschnittene
Freiräume (UZF)

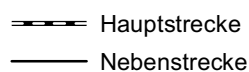


Siedlungsfläche

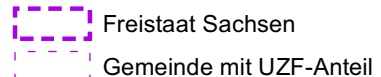
Straßen



Eisenbahnen



Administrative Grenzen



Die Gemeinden mit Anteil am UZF "Königsbrücker Heide" sind beschriftet.

Die Topographie außerhalb des Untersuchungsgebietes ist nicht vollständig dargestellt.

Quellen:
ATKIS-DLM 25, (c) Landesvermessungsamt Sachsen
ATKIS-VG 250, (c) Bundesamt für Kartographie und Geodäsie
Sächsisches Landesamt für Umwelt und Geologie
Infas Geodaten



Projektleiter: Dr. Ulrich Walz
Bearbeiter: Ulrich Schumacher
IÖR 2006