

Flächennutzung im UZF
(152,9 km²)

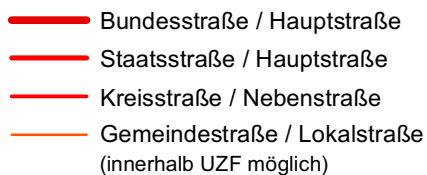


Unzerschnittene
Freiräume (UZF)

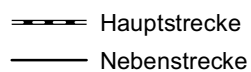


Siedlungsfläche

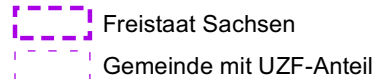
Straßen



Eisenbahnen



Administrative Grenzen



Grenzübergang (Straße / Bahn)

Die Topographie außerhalb des Untersuchungsgebietes ist nicht vollständig dargestellt.

Quellen:
ATKIS-DLM 25, (c) Landesvermessungsamt Sachsen
Sächsisches Landesamt für Umwelt und Geologie
Infas Geodaten

Die Gemeinden mit Anteil am UZF "Östliche Muskauer Heide" sind beschriftet.



Projektleiter: Dr. Ulrich Walz
Bearbeiter: Ulrich Schumacher
IÖR 2006