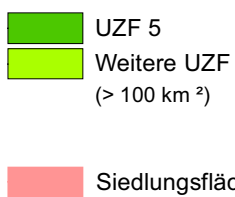


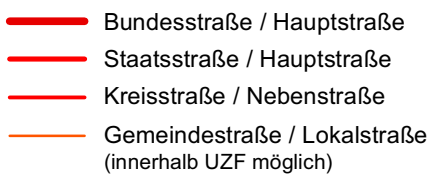
Flächennutzung im UZF
(212,1 km²)



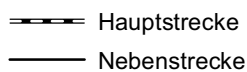
Unzerschnittene
Freiräume (UZF)



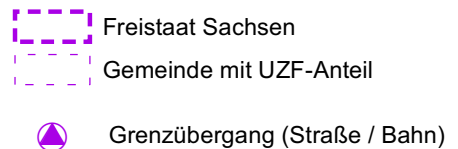
Straßen



Eisenbahnen



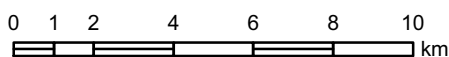
Administrative Grenzen



Die Topographie außerhalb des Untersuchungsgebietes ist nicht vollständig dargestellt.

Quellen:
ATKIS-DLM 25, (c) Landesvermessungsamt Sachsen
Sächsisches Landesamt für Umwelt und Geologie
Infas Geodaten
GfK Macon

Die Gemeinden mit Anteil am UZF "Rothenburg-Muskauer Neißeau" sind beschriftet



Projektleiter: Dr. Ulrich Walz
Bearbeiter: Ulrich Schumacher
IÖR 2006